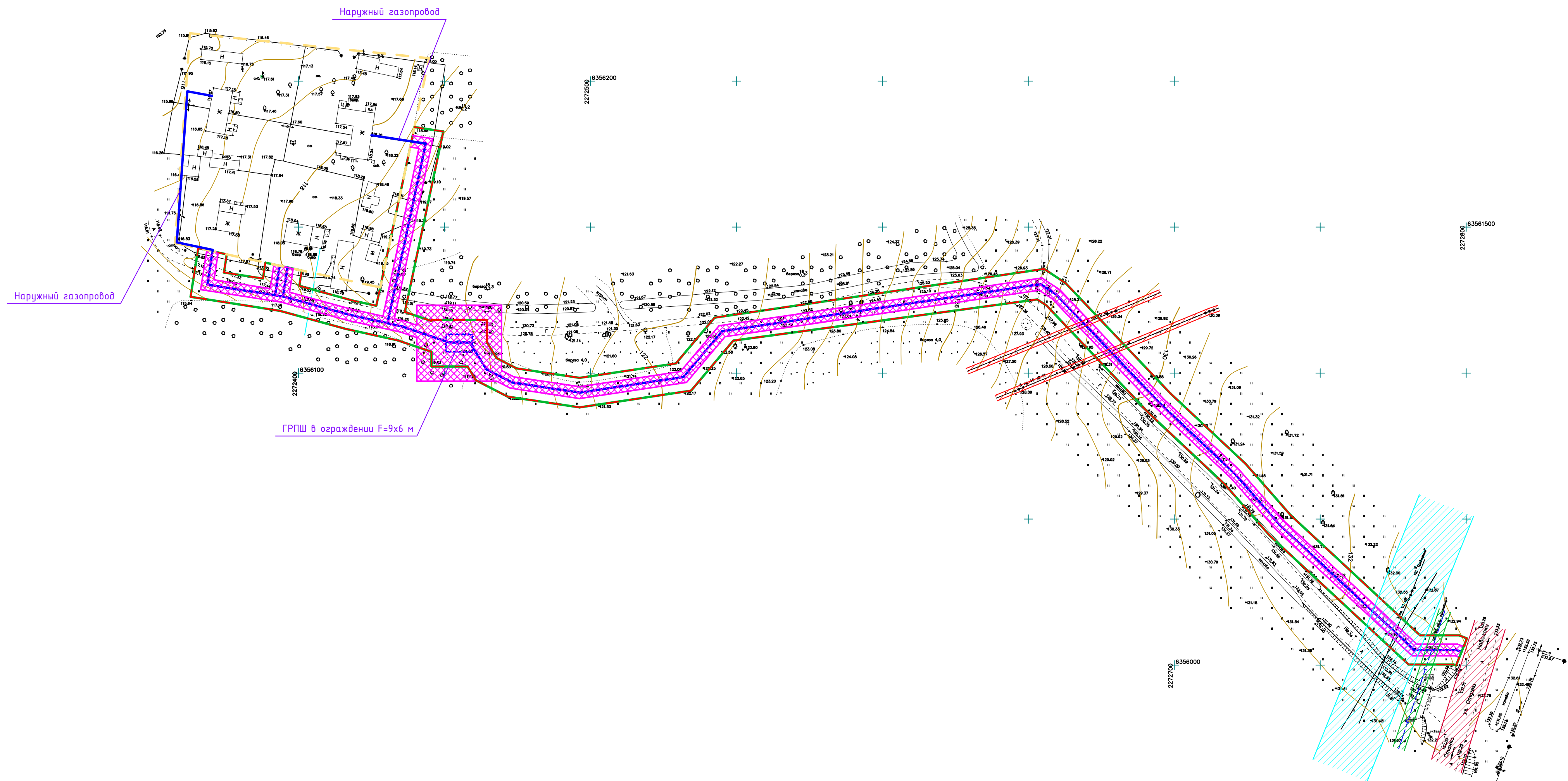











Чертеж планировки территории
(М 1:1000)





Условные обозначения:

- | | | | |
|---|---|---|---|
|  | - Проектируемый газопровод |  | - Охранная зона ВЛ (1м) |
|  | - Граница зоны планируемого размещения линейного объекта |  | - Граница придорожной полосы автомобильной дороги |
|  | - Красные линии |  | - Охранная зона ВЛ (10м) |
|  | - Граница сельского поселения (Ивановская обл., Кинешемский р-он с. Станко) |  | - Охранная зона существующего газопровода (2м) |
|  | - Охранная зона проектируемого газопровода | | |

Примечание.

Красные линии для проектируемого объекта совпадают с границами испрашиваемого земельного участка на период строительства (в соответствии с гл.1 ст.11 п.11 Градостроительного кодекса РФ)

						11-17			
						<i>Газопровода среднего давления по адресу: Ивановская область, Кинешемский район, с. Станко.</i>			
<i>Изм.</i>	<i>Колуч.</i>	<i>Лист</i>	<i>N док.</i>	<i>Подпись</i>	<i>Дата</i>				
						<i>Основная часть проекта планировки территории</i>	<i>Стадия</i>	<i>Лист</i>	<i>Листов</i>
<i>ГИП</i>	<i>Демиденко</i>		06.17г.				П	2	
<i>Исполнит.</i>	<i>Харон</i>		06.17г.			<i>Чертеж планировки территории (М 1:1000)</i>	<i>ООО "Стройпроект"</i>		

Инв. N подл.	Подпись и дата	Взамен инв. N
--------------	----------------	---------------

Подпись и дата

Взамен инв. N