

**ПАСПОРТ**  
**благоустройства пешеходной зоны (тротуаров) по улице Юбилейная**  
**по состоянию на 01.11.2017**

**I. Общие сведения**

N п/п	Наименование показателя	Единица измерения	Значение показателя
1.	Адрес (местоположение) общественной территории	-	г. Наволоки ул. Юбилейная
2.	Кадастровый номер земельного участка (квартала)	-	37:07:010403
3.	Общая площадь общественной территории	кв. метров	1435
4.	Оценка физического состояния общественной территории (благоустроенная/неблагоустроенная)	-	неблагоустроенная


**II. Характеристика физического состояния**

N п/п	Наименование показателя	Единица измерения	Значение показателя	
			факт	потребность
1.	Наличие твердого покрытия, всего, в том числе:	кв. метров	-	1435
	дорог	кв. метров	-	-
	проездов	кв. метров	-	-
	тротуаров	кв. метров	-	1435
2.	Наличие малых архитектурных форм и элементов благоустройства, всего	штук	12	-
	в том числе:			
	осветительных приборов	штук	12	-
	урн	штук	-	-
	скамеек	штук	-	-
	декоративных скульптур	штук	-	-
	иных элементов	штук	-	-
3.	Наличие приспособлений для маломобильных групп населения, всего	штук	-	-
	том числе:			
	опорных поручней	штук	-	-
	пандусов	штук	-	-
	съездов	штук	-	-

Приложение: схема общественной территории с указанием ее размеров, границ, объектов благоустройства на 1 л. в 1 экз.

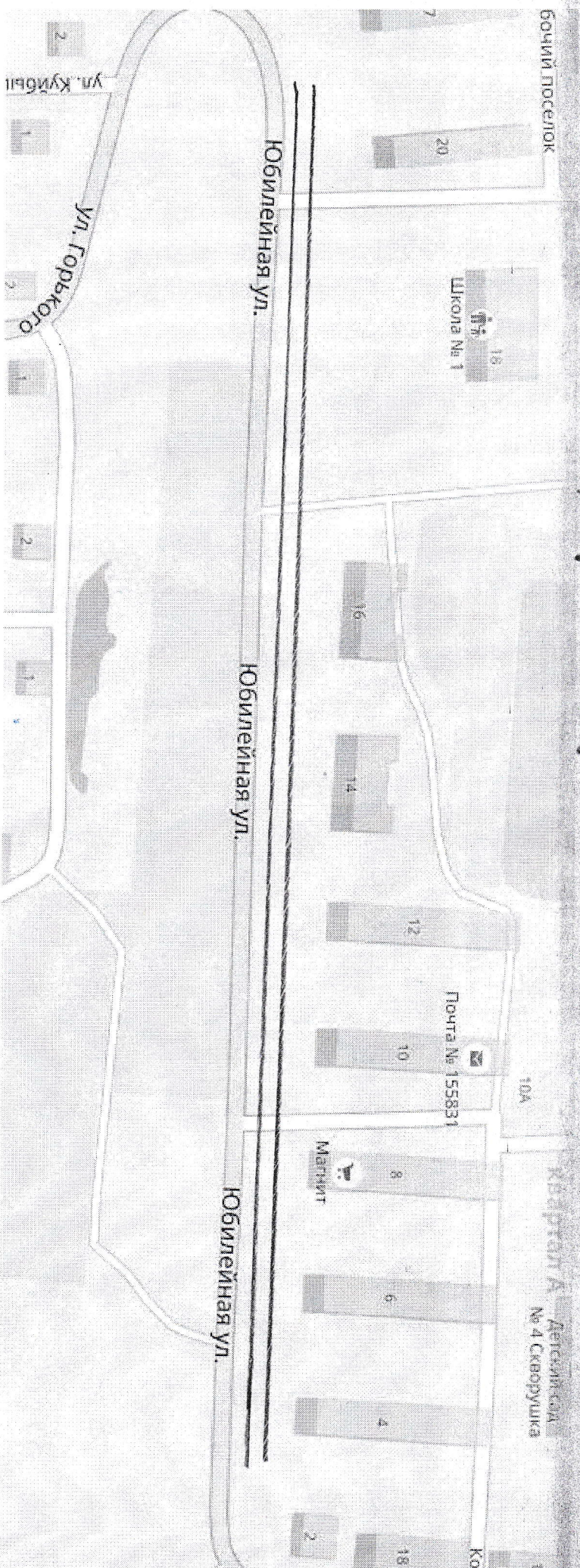
Дата проведения инвентаризации - "24" октября 2017 г.

Члены инвентаризационной комиссии:

№ п/п	Фамилия, имя, отчество члена инвентаризационной комиссии	Подпись
1.	Догадов Сергей Борисович	
2.	Кудрикова Альбина Леонидовна	
3.	Шаклеина Ольга Владимировна	



# схема тротуара по ул. Юбилейная г. Новосибирск



Протяженность 570 м  
ширине 3,0 м



**ПАСПОРТ**  
**благоустройства пешеходной зоны (тротуаров) по улице Энгельса**  
**по состоянию на 01.11.2017**

**I. Общие сведения**

N п/п	Наименование показателя	Единица измерения	Значение показателя
1.	Адрес (местоположение) общественной территории	-	г. Наволоки ул. Энгельса
2.	Кадастровый номер земельного участка (квартала)	-	37:07:000000:1465
3.	Общая площадь общественной территории	кв. метров	4035
4.	Оценка физического состояния общественной территории (благоустроенная/неблагоустроенная)	-	частично благоустроенная

**II. Характеристика физического состояния**

N п/п	Наименование показателя	Единица измерения	Значение показателя	
			факт	потребность
1.	Наличие твердого покрытия, всего, в том числе:	кв. метров	1035	3000
	дорог	кв. метров	-	-
	проездов	кв. метров	-	-
	тротуаров	кв. метров	1035	3000
2.	Наличие малых архитектурных форм и элементов благоустройства, всего	штук	31	-
	в том числе:			
	осветительных приборов	штук	31	-
	урн	штук	-	-
	скамеек	штук	-	-
	декоративных скульптур	штук	-	-
	иных элементов	штук	-	-
3.	Наличие приспособлений для маломобильных групп населения, всего	штук	-	-
	том числе:			
	опорных поручней	штук	-	-
	пандусов	штук	-	-
	съездов	штук	-	-

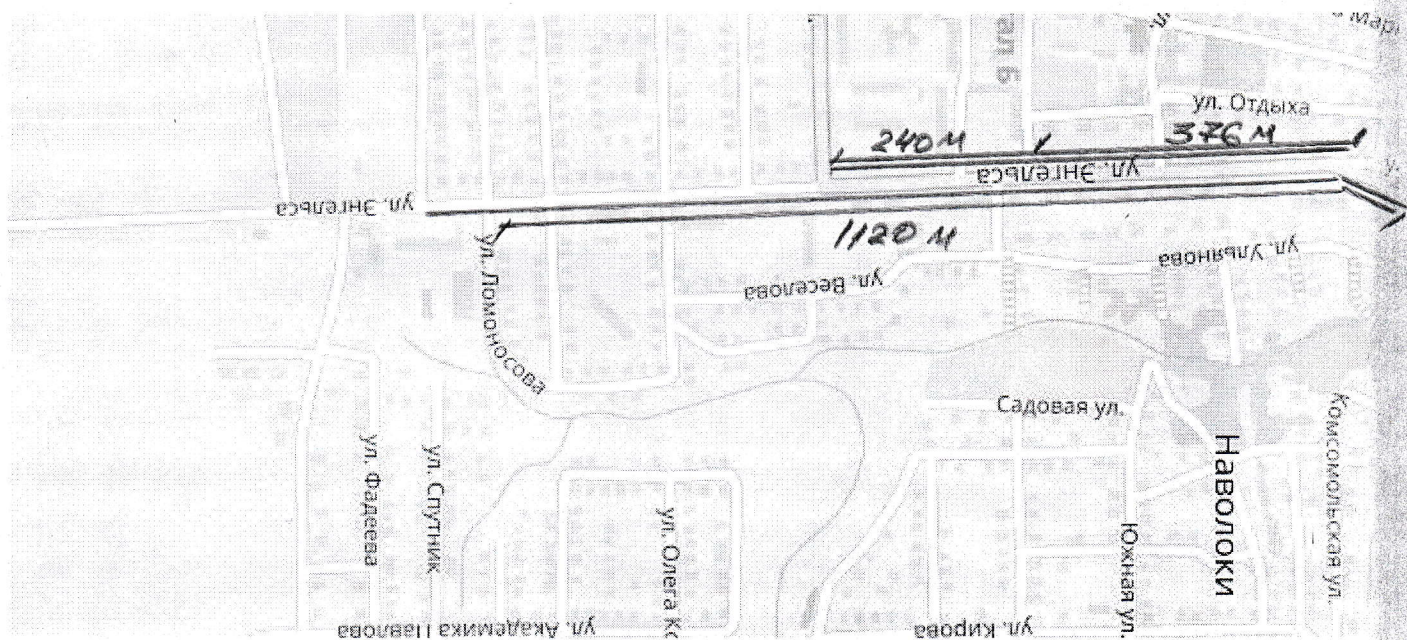


Приложение: схема общественной территории с указанием ее размеров, границ, объектов благоустройства на 1 л. в 1 экз.

Дата проведения инвентаризации - "20" октября 2017 г.

Члены инвентаризационной комиссии:

№ п/п	Фамилия, имя, отчество члена инвентаризационной комиссии	Подпись
1.	Догадов Сергей Борисович	
2.	Кудрикова Альбина Леонидовна	
3.	Шаклеина Ольга Владимировна	



Пешеходная зона  
(тротуар) по ул. Энгельса



**ПАСПОРТ**  
**благоустройства сквера имени Вилкова**  
**по состоянию на 01.11.2017**

**I. Общие сведения**

N п/п	Наименование показателя	Единица измерения	Значение показателя
1.	Адрес (местоположение) общественной территории	-	г. Наволоки ул. Советская
2.	Кадастровый номер земельного участка (квартала)	-	37:07:01 01 04
3.	Общая площадь общественной территории	кв. метров	1800
4.	Оценка физического состояния общественной территории (благоустроенная/неблагоустроенная)	-	неблагоустроенная



**II. Характеристика физического состояния**

N п/п	Наименование показателя	Единица измерения	Значение показателя	
			факт	потребность
1.	Наличие твердого покрытия, всего, <small>кв.</small> в том числе:	кв. метров	-	250
	дорог	кв. метров	-	-
	проездов	кв. метров	-	-
	тротуаров	кв. метров	-	250
2.	Наличие малых архитектурных форм и элементов благоустройства, всего	штук	1	10
	в том числе:			
	осветительных приборов	штук	-	4
	урн	штук	-	3
	скамеек	штук	-	3
	декоративных скульптур	штук	1	-
	иных элементов	штук	-	-
3.	Наличие приспособлений для маломобильных групп населения, всего	штук	-	-
	том числе:			
	опорных поручней	штук	-	-
	пандусов	штук	-	-
	съездов	штук	-	-

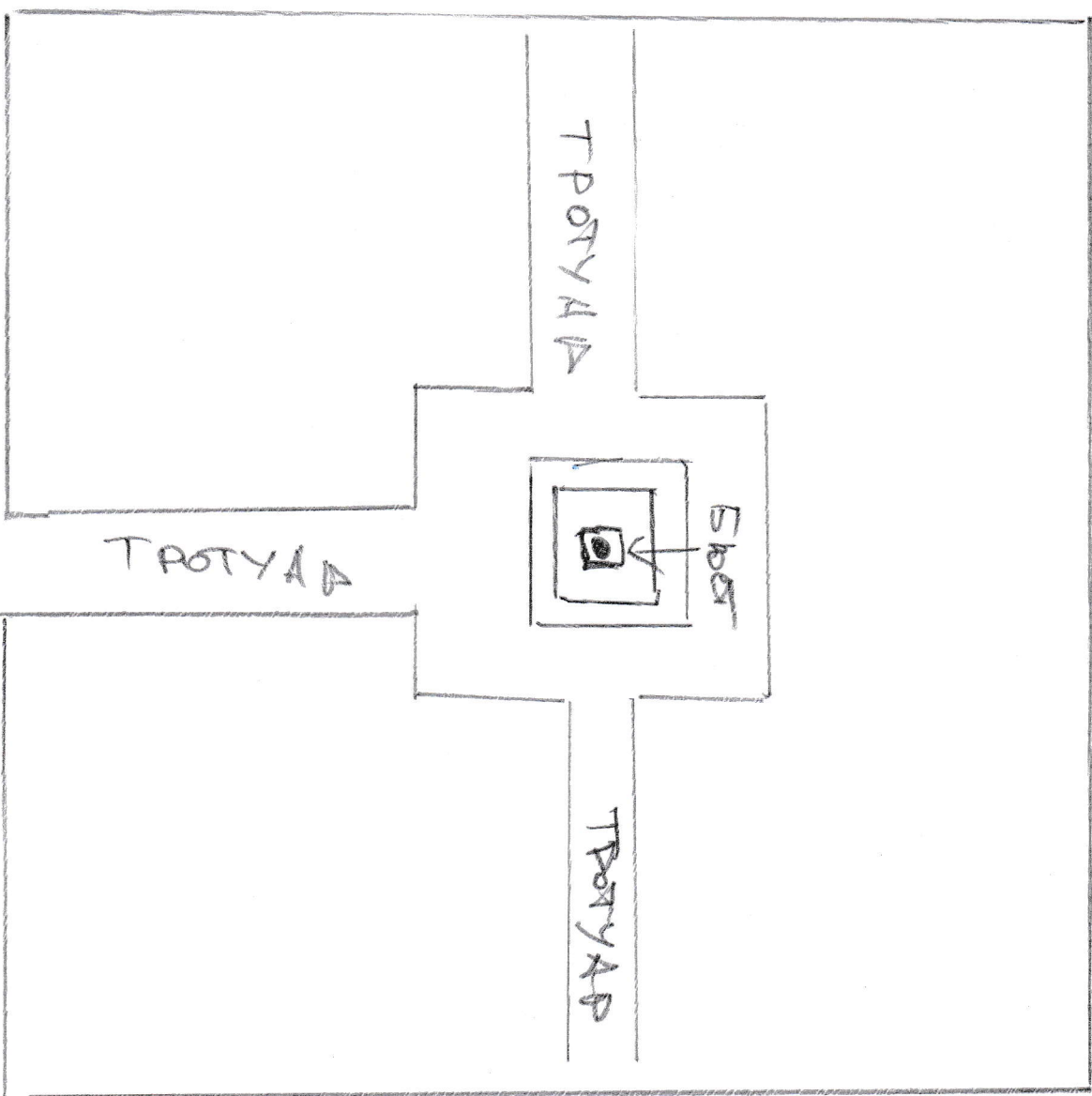
Приложение: схема общественной территории с указанием ее размеров, границ, объектов благоустройства на 1 л. в 1 экз.

Дата проведения инвентаризации - "18" октября 2017 г.

Члены инвентаризационной комиссии:

№ п/п	Фамилия, имя, отчество члена инвентаризационной комиссии	Подпись
1.	Догадов Сергей Борисович	
2.	Кудрикова Альбина Леонидовна	
3.	Шаклеина Ольга Владимировна	





40 M

45 M

СХЕМА  
србет ум. Букарџа

**ПАСПОРТ**  
**благоустройства городской набережной**  
**по состоянию на 01.11.2017**

**I. Общие сведения**

N п/п	Наименование показателя	Единица измерения	Значение показателя
1.	Адрес (местоположение) общественной территории	-	г. Наволоки
2.	Кадастровый номер земельного участка (квартала)	-	37:07:000000:1248 37:07:000000:149
3.	Общая площадь общественной территории	кв. метров	7766 26050
4.	Оценка физического состояния общественной территории (благоустроенная/неблагоустроенная)	-	неблагоустроенная

**II. Характеристика физического состояния**

N п/п	Наименование показателя	Единица измерения	Значение показателя	
			факт	потребность
1.	Наличие твердого покрытия, всего, в том числе:	кв. метров	-	4320
	дорог	кв. метров	-	-
	проездов	кв. метров	-	4320
	тротуаров	кв. метров	-	-
2.	Наличие малых архитектурных форм и элементов благоустройства, всего	штук	-	60
	в том числе:			
	осветительных приборов	штук	-	36
	урн	штук	-	12
	скамеек	штук	-	12
	декоративных скульптур	штук	-	-
	иных элементов	штук	-	-
3.	Наличие приспособлений для маломобильных групп населения, всего	штук	-	-
	том числе:			
	опорных поручней	штук	-	-
	пандусов	штук	-	-



	съездов	штук	-	-
--	---------	------	---	---

Приложение: схема общественной территории с указанием ее размеров, границ, объектов благоустройства на 1 л. в 1 экз.

Дата проведения инвентаризации - "16" октября 2017 г.

Члены инвентаризационной комиссии:

№ п/п	Фамилия, имя, отчество члена инвентаризационной комиссии	Подпись
1.	Догодов Сергей Борисович	
2.	Кудрикова Альбина Леонидовна	
3.	Шаклеина Ольга Владимировна	



схема  
Городской набережной

Р. Волга



Протяженность 1500 м  
Ширина тротуара - 3,0 м



ПАСПОРТ  
благоустройства городского пляжа  
по состоянию на 01.11.2017

I. Общие сведения

N п/п	Наименование показателя	Единица измерения	Значение показателя
1.	Адрес (местоположение) общественной территории	-	г. Наволоки ул. Свердлова
2.	Кадастровый номер земельного участка (квартала)	-	37:07:010201:27
3.	Общая площадь общественной территории	кв. метров	10592
4.	Оценка физического состояния общественной территории (благоустроенная/неблагоустроенная)	-	неблагоустроенная




II. Характеристика физического состояния

N п/п	Наименование показателя	Единица измерения	Значение показателя	
			факт	потребность
1.	Наличие твердого покрытия, всего, в том числе:	кв. метров	-	3800
	дорог	кв. метров	-	-
	проездов	кв. метров	-	3800
	тротуаров	кв. метров	-	-
2.	Наличие малых архитектурных форм и элементов благоустройства, всего	штук	-	13
	в том числе:			
	осветительных приборов	штук	-	-
	урн	штук	-	5
	скамеек	штук	-	8
	декоративных скульптур	штук	-	-
	иных элементов	штук	-	-
3.	Наличие приспособлений для маломобильных групп населения, всего	штук	-	-
	том числе:			
	опорных поручней	штук	-	-
	пандусов	штук	-	-
	съездов	штук	-	-

Приложение: схема общественной территории с указанием ее размеров, границ, объектов благоустройства на 1 л. в 1 экз.

Дата проведения инвентаризации - "16" октября 2017 г.

Члены инвентаризационной комиссии:

N п/п	Фамилия, имя, отчество члена инвентаризационной комиссии	Подпись
1.	Догадов Сергей Борисович	
2.	Кудрикова Альбина Леонидовна	
3.	Шаклеина Ольга Владимировна	





ПАСПОРТ  
благоустройства базарной площади  
по состоянию на 01.11.2017

I. Общие сведения

N п/п	Наименование показателя	Единица измерения	Значение показателя
1.	Адрес (местоположение) общественной территории	-	г. Наволоки Базарная площадь
2.	Кадастровый номер земельного участка (квартала)	-	37:07:010209
3.	Общая площадь общественной территории	кв. метров	3900
4.	Оценка физического состояния общественной территории (благоустроенная/неблагоустроенная)	-	неблагоустроенная


II. Характеристика физического состояния

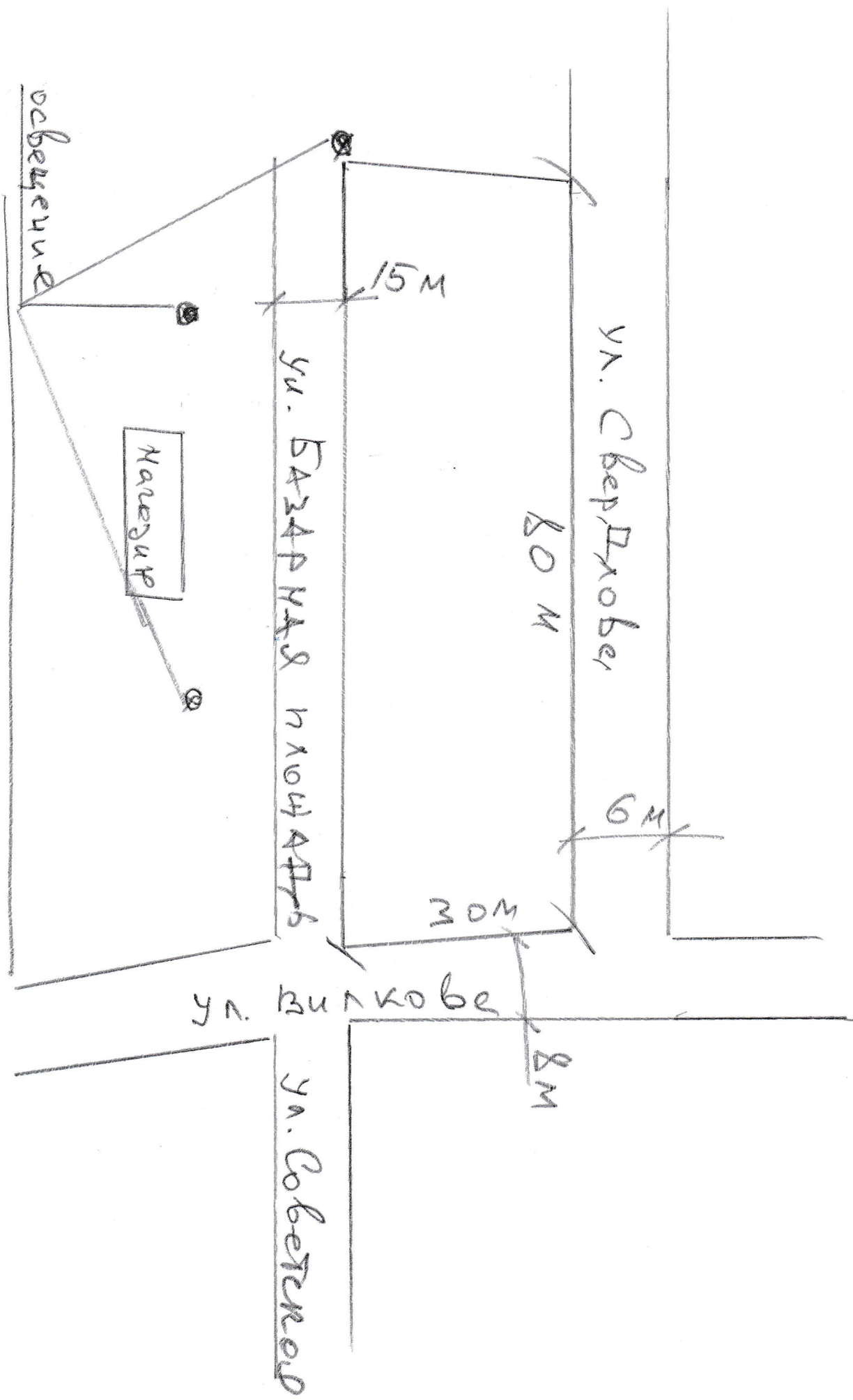
N п/п	Наименование показателя	Единица измерения	Значение показателя	
			факт	потребность
1.	Наличие твердого покрытия, всего, <sup>кв.</sup> в том числе:	кв. метров	-	2000
	дорог	кв. метров	-	1500
	проездов	кв. метров	-	500
	тротуаров	кв. метров	-	-
2.	Наличие малых архитектурных форм и элементов благоустройства, всего	штук	3	6
	в том числе:			
	осветительных приборов	штук	3	6
	урн	штук	-	-
	скамеек	штук	-	-
	декоративных скульптур	штук	-	-
	иных элементов	штук	-	-
3.	Наличие приспособлений для маломобильных групп населения, всего	штук	-	-
	том числе:			
	опорных поручней	штук	-	-
	пандусов	штук	-	-
	съездов	штук	-	-

Приложение: схема общественной территории с указанием ее размеров, границ, объектов благоустройства на 1 л. в 1 экз.

Дата проведения инвентаризации - "25" октября 2017 г.

Члены инвентаризационной комиссии:

№ п/п	Фамилия, имя, отчество члена инвентаризационной комиссии	Подпись
1.	Догадов Сергей Борисович	
2.	Кудрикова Альбина Леонидовна	
3.	Шаклеина Ольга Владимировна	





ПАСПОРТ  
благоустройства городского кладбища  
по состоянию на 01.11.2017

I. Общие сведения

N п/п	Наименование показателя	Единица измерения	Значение показателя
1.	Адрес (местоположение) общественной территории	-	г. Наволоки
2.	Кадастровый номер земельного участка (квартала)	-	37:07:000000:1078
3.	Общая площадь общественной территории	кв. метров	167515
4.	Оценка физического состояния общественной территории (благоустроенная/неблагоустроенная)	-	неблагоустроенная

II. Характеристика физического состояния

N п/п	Наименование показателя	Единица измерения	Значение показателя	
			факт	потребность
1.	Наличие твердого покрытия, всего, в том числе:	кв. метров	-	5000
	дорог	кв. метров	-	3000
	проездов	кв. метров	-	2000
	тротуаров	кв. метров	-	-
2.	Наличие малых архитектурных форм и элементов благоустройства, всего	штук	-	-
	в том числе:			
	осветительных приборов	штук	-	-
	урн	штук	-	-
	скамеек	штук	-	-
	декоративных скульптур	штук	-	-
	иных элементов	штук	-	-
3.	Наличие приспособлений для маломобильных групп населения, всего	штук	-	-
	том числе:			
	опорных поручней	штук	-	-
	пандусов	штук	-	-
	съездов	штук	-	-

Приложение: схема общественной территории с указанием ее размеров, границ, объектов благоустройства на 1 л. в 1 экз.

Дата проведения инвентаризации - "23" октября 2017 г.

Члены инвентаризационной комиссии:




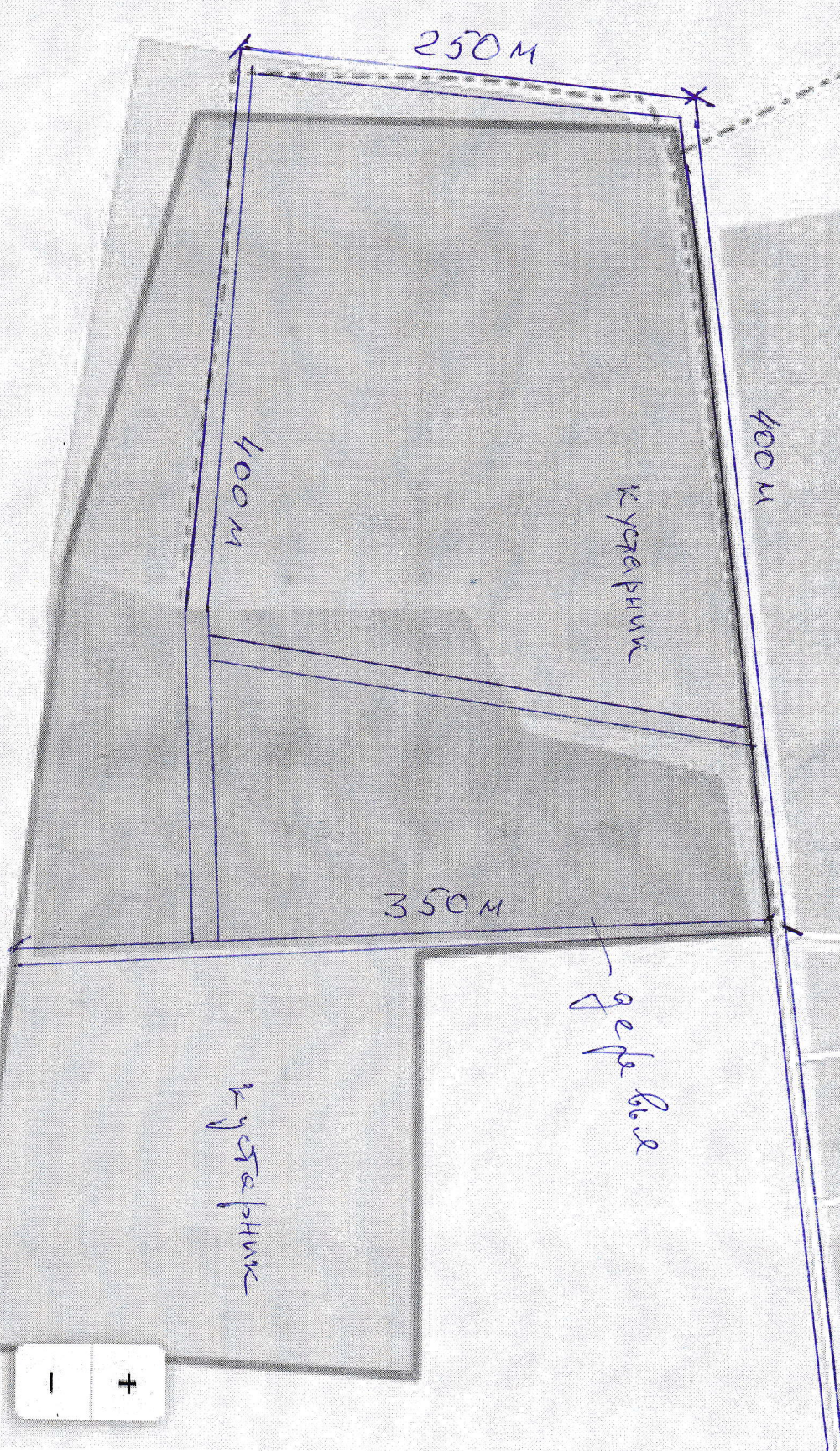
N п/п	Фамилия, имя, отчество члена инвентаризационной комиссии	Подпись
1.	Догодов Сергей Борисович	
2.	Кудрикова Альбина Леонидовна	
3.	Шаклеина Ольга Владимировна	



СХЕМА ГОРОДСКОЕ КВАРТАЛА в. М. Б. А. О. К. У.





ПАСПОРТ  
благоустройства городского парка  
по состоянию на 01.11.2017

I. Общие сведения

N п/п	Наименование показателя	Единица измерения	Значение показателя
1.	Адрес (местоположение) общественной территории	-	г. Наволоки ул. Ульянова
2.	Кадастровый номер земельного участка (квартала)	-	37:07:010301:213
3.	Общая площадь общественной территории	кв. метров	16581
4.	Оценка физического состояния общественной территории (благоустроенная/неблагоустроенная)	-	неблагоустроенная

II. Характеристика физического состояния




N п/п	Наименование показателя	Единица измерения	Значение показателя	
			факт	потребность
1.	Наличие твердого покрытия, всего, <small>кв.</small> в том числе:	кв. метров	-	2000
	дорог	кв. метров	-	450
	проездов	кв. метров	-	-
	тротуаров	кв. метров	-	650
	иное	кв. метров	-	900
2.	Наличие малых архитектурных форм и элементов благоустройства, всего	штук	-	31
	в том числе:			
	осветительных приборов	штук	-	10
	урн	штук	-	10
	скамеек	штук	-	10
	декоративных скульптур	штук	-	-
	иных элементов	штук	-	1 лестница
3.	Наличие приспособлений для маломобильных групп населения, всего	штук	-	-
	том числе:			
	опорных поручней	штук	-	-

	пандусов	штук	-	-
	сездов	штук	-	-

Приложение: схема общественной территории с указанием ее размеров, границ, объектов благоустройства на 1 л. в 1 экз.

Дата проведения инвентаризации - "26" октября 2017 г.

Члены инвентаризационной комиссии:

№ п/п	Фамилия, имя, отчество члена инвентаризационной комиссии	Подпись
1.	Догодов Сергей Борисович	
2.	Кудрикова Альбина Леонидовна	
3.	Шаклеина Ольга Владимировна	



Ресурси

Дорога

60 м

Туп

Тротуар

90 м

3 м

Технологичка

Тротуар

130 м

70 м

3 м

Стеме  
напра

**ПАСПОРТ**  
 благоустройства территории у Обелиска погибшим воинам-землякам 1941-1945 г.г.  
 по состоянию на 01.11.2017

I. Общие сведения

N п/п	Наименование показателя	Единица измерения	Значение показателя
1.	Адрес (местоположение) общественной территории	-	г. Наволоки ул. Советская
2.	Кадастровый номер земельного участка (квартала)	-	37:07:010301:212
3.	Общая площадь общественной территории	кв. метров	1781
4.	Оценка физического состояния общественной территории (благоустроенная/неблагоустроенная)	-	благоустроенная


II. Характеристика физического состояния

N п/п	Наименование показателя	Единица измерения	Значение показателя	
			факт	потребность
1.	Наличие твердого покрытия, всего, <small>в том числе:</small>	кв. метров	340	-
	дорог	кв. метров	-	-
	проездов	кв. метров	-	-
	тротуаров	кв. метров	340	-
2.	Наличие малых архитектурных форм и элементов благоустройства, всего	штук	21	-
	<small>в том числе:</small>			
	осветительных приборов	штук	10	-
	урн	штук	4	-
	скамеек	штук	4	-
	декоративных скульптур	штук	1	-
	иных элементов	штук	2	-
3.	Наличие приспособлений для маломобильных групп населения, всего	штук	-	-
	<small>том числе:</small>			
	опорных поручней	штук	-	-
	пандусов	штук	-	-
	съездов	штук	-	-

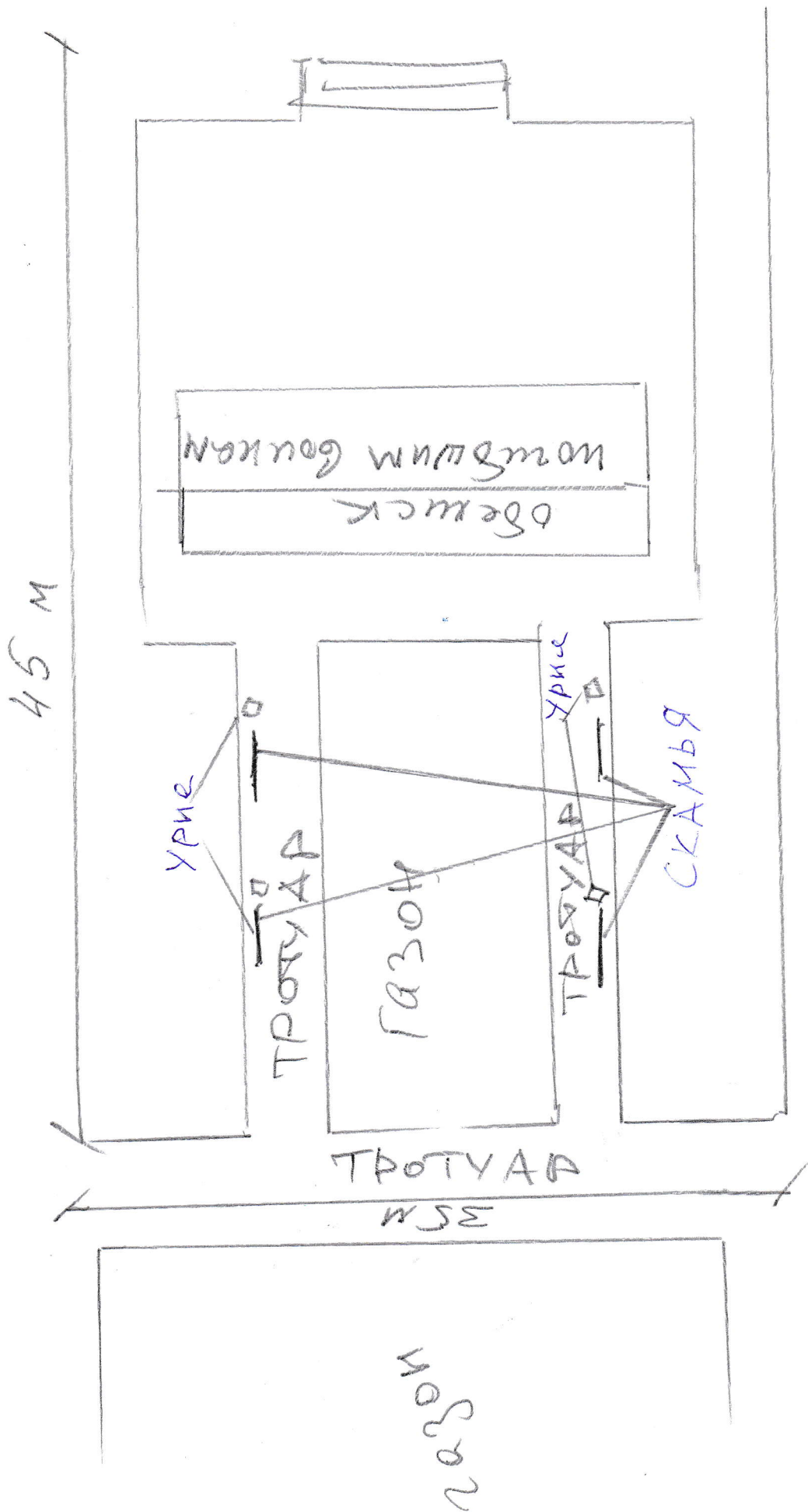
Приложение: схема общественной территории с указанием ее размеров, границ, объектов благоустройства на 1 л. в 1 экз.

Дата проведения инвентаризации - "25" октября 2017 г.

Члены инвентаризационной комиссии:

№ п/п	Фамилия, имя, отчество члена инвентаризационной комиссии	Подпись
1.	Догадов Сергей Борисович	
2.	Кудрикова Альбина Леонидовна	
3.	Шаклеина Ольга Владимировна	





ПАСПОРТ  
благоустройства территории у Наволокского дома культуры  
(у детской площадки)  
по состоянию на 01.11.2017

I. Общие сведения

N п/п	Наименование показателя	Единица измерения	Значение показателя
1.	Адрес (местоположение) общественной территории	-	г. Наволоки ул. Ульянова у д. 6
2.	Кадастровый номер земельного участка (квартала)	-	37:07:010301:22
3.	Общая площадь общественной территории	кв. метров	832
4.	Оценка физического состояния общественной территории (благоустроенная/неблагоустроенная)	-	неблагоустроенная

II. Характеристика физического состояния




N п/п	Наименование показателя	Единица измерения	Значение показателя	
			факт	потребность
1.	Наличие твердого покрытия, всего, в том числе:	кв. метров	-	535
	дорог	кв. метров	-	-
	проездов	кв. метров	-	535
	тротуаров	кв. метров	-	-
2.	Наличие малых архитектурных форм и элементов благоустройства, всего	штук	-	4
	в том числе:			
	осветительных приборов	штук	-	2
	урн	штук	-	2
	скамеек	штук	-	-
	декоративных скульптур	штук	-	-
	иных элементов	штук	-	-
3.	Наличие приспособлений для маломобильных групп населения, всего	штук	-	-
	том числе:			
	опорных поручней	штук	-	-
	пандусов	штук	-	-

	съездов	штук		-
--	---------	------	--	---

Приложение: схема общественной территории с указанием ее размеров, границ, объектов благоустройства на 1 л. в 1 экз.

Дата проведения инвентаризации - "17" октября 2017 г.


Члены инвентаризационной комиссии:

№ п/п	Фамилия, имя, отчество члена инвентаризационной комиссии	Подпись
1.	Догадов Сергей Борисович	
2.	Кудрикова Альбина Леонидовна	
3.	Шаклеина Ольга Владимировна	



светоильник

урны





**ПАСПОРТ**  
**благоустройства территории у Наволокского дома культуры**  
**по состоянию на 01.11.2017**

**I. Общие сведения**

N п/п	Наименование показателя	Единица измерения	Значение показателя
1.	Адрес (местоположение) общественной территории	-	г. Наволоки ул. Ульянова у д. 6
2.	Кадастровый номер земельного участка (квартала)	-	37:07:010301:22
3.	Общая площадь общественной территории	кв. метров	5750
4.	Оценка физического состояния общественной территории (благоустроенная/неблагоустроенная)	-	благоустроенная

**II. Характеристика физического состояния**

N п/п	Наименование показателя	Единица измерения	Значение показателя	
			факт	потребность
1.	Наличие твердого покрытия, всего, <small>в том числе:</small>	кв. метров	510	-
	дорог	кв. метров	-	-
	проездов	кв. метров	-	-
	тротуаров	кв. метров	510	-
2.	Наличие малых архитектурных форм и элементов благоустройства, всего	штук	29	-
	<small>в том числе:</small>			
	осветительных приборов	штук	17	-
	урн	штук	6	-
	скамеек	штук	6	-
	декоративных скульптур	штук	-	-
	иных элементов	штук	-	-
3.	Наличие приспособлений для маломобильных групп населения, всего	штук	-	-
	<small>том числе:</small>			
	опорных поручней	штук	-	-
	пандусов	штук	-	-
	съездов	штук	-	-

Приложение: схема общественной территории с указанием ее размеров, границ, объектов благоустройства на 1 л. в 1 экз.

Дата проведения инвентаризации - "17" октября 2017 г.

Члены инвентаризационной комиссии:

№ п/п	Фамилия, имя, отчество члена инвентаризационной комиссии	Подпись
1.	Догадов Сергей Борисович	
2.	Кудрикова Альбина Леонидовна	
3.	Шаклеина Ольга Владимировна	



Yandex

Завезты Ильича

6

63.4m

7m

ТРОТТЯР

4m

Окраины

64.4m

Yandex

8

ЯНОВА